

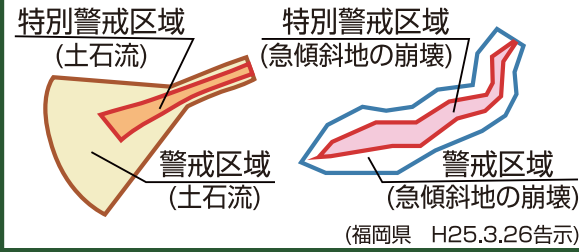
築上町ため池ハザードマップ

みやのまえいけ

宮ノ前池

凡例・情報など

土砂災害の危険がある場所



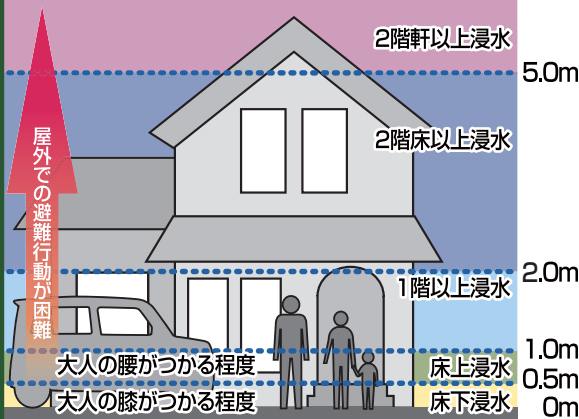
防災関連情報

- 町開設避難所
- 自主避難所
- 福祉避難所
- 町役場・支所
- ⊗ 交通・駐在所
- ⊕ 消防署・消防団
- その他施設
- 河川浸水想定区域 (福岡県R1.5.28指定)(一部H21町作成)
- 決壊後浸水到達時間(分後)
- 自動車道
- 国道
- 県道
- 主要道路
- JR
- 町境

浸水想定区域

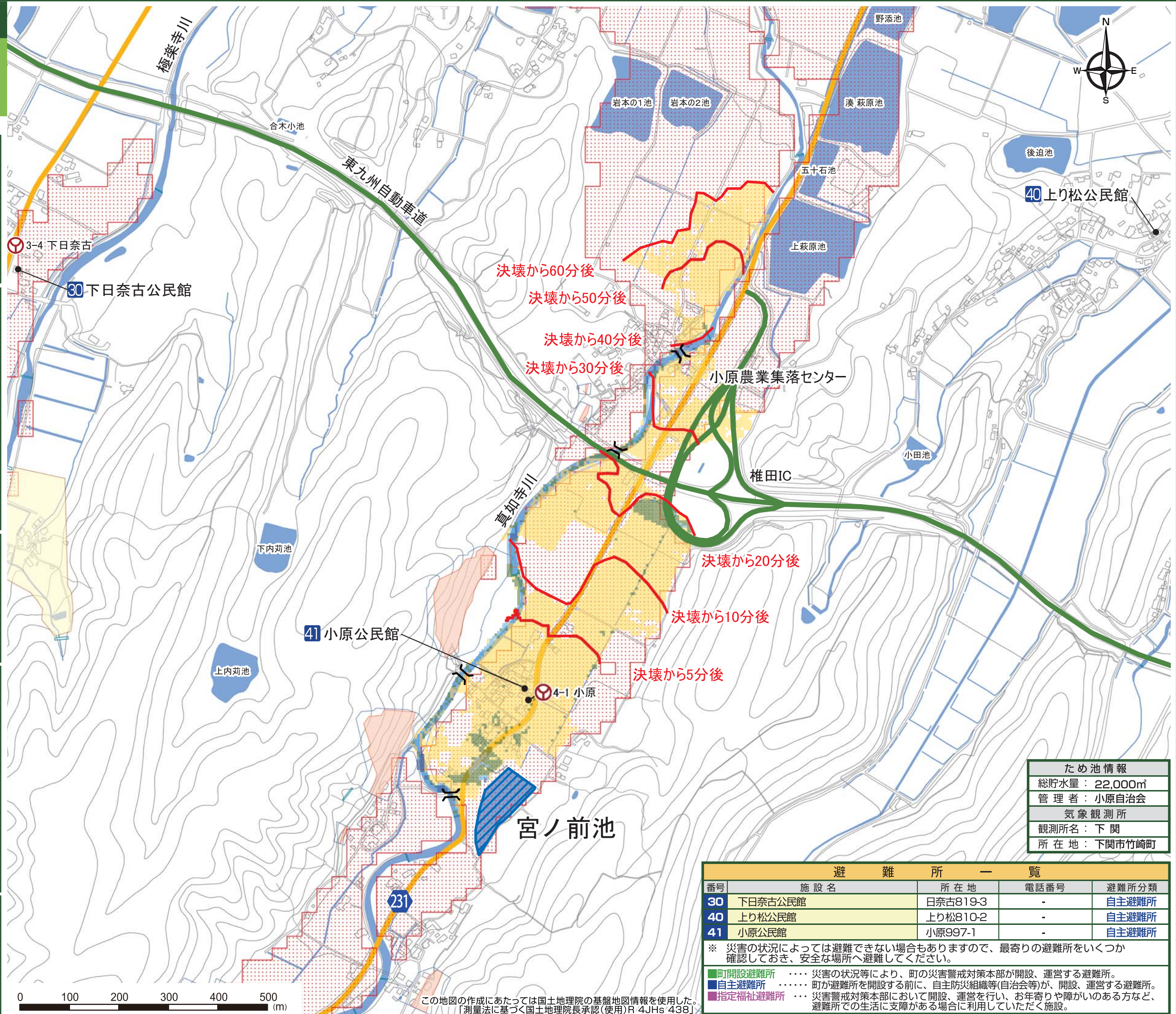
- 浸水深 0.5m未満
- 浸水深 0.5m以上1.0m未満
- 浸水深 1.0m以上2.0m未満
- 浸水深 2.0m以上5.0m未満
- 浸水深 5.0m以上

浸水域の色の見分けと浸水深の目安



緊急時の連絡先

公的機関の連絡先	電話番号
築上町役場(災害警戒対策本部)	0930-56-0300
築上町役場 築城支所	0930-52-0001
消防署	119
警察署	110



ため池情報	
総貯水量	22,000m ³
管理者	小原自治会
気象観測所	
観測所名	下関
所在地	下関市竹崎町

避難所一覧				
番号	施設名	所在地	電話番号	避難所分類
30	下日奈古公民館	日奈古819-3	-	自主避難所
40	上り松公民館	上り松810-2	-	自主避難所
41	小原公民館	小原997-1	-	自主避難所

※ 災害の状況によっては避難できない場合もありますので、最寄りの避難所をいくつか確認しておき、安全な場所へ避難してください。

■ 町開設避難所 …… 災害の状況等により、町の災害警戒対策本部が開設、運営する避難所。
■ 自主避難所 …… 町が避難所を開設する前に、自主防災組織等(自治会等)が開設、運営する避難所。
■ 指定福祉避難所 …… 災害警戒対策本部において開設、運営を行い、お年寄りや障がいのある方など、避難所での生活に支障がある場合に利用していただく施設。