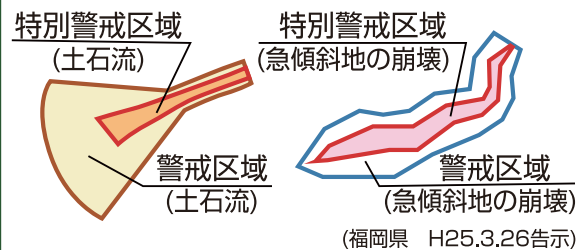


築上町ため池ハザードマップ

みなとたにいけ 湊谷池

凡例・情報など

土砂災害の危険がある場所



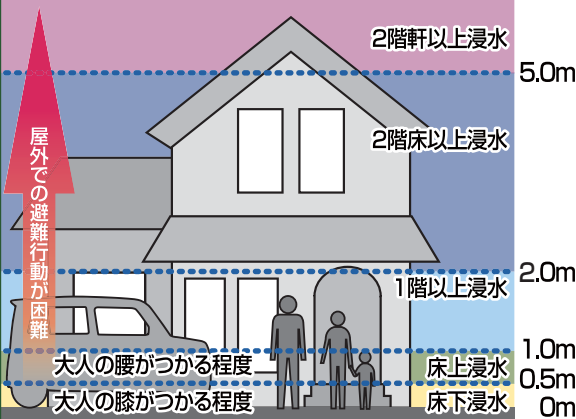
防災関連情報

- 町開設避難所
- 自主避難所
- 福祉避難所
- 町役場・支所
- 交通・駐在所
- 消防署・消防団
- その他施設
- 河川浸水想定区域 (福岡県R1.5.28指定)(一部H21町作成)
- 決壊後浸水到達時間(分後)
- 自動車道
- 国道
- 県道
- 主要道路
- JR
- 町境

浸水想定区域

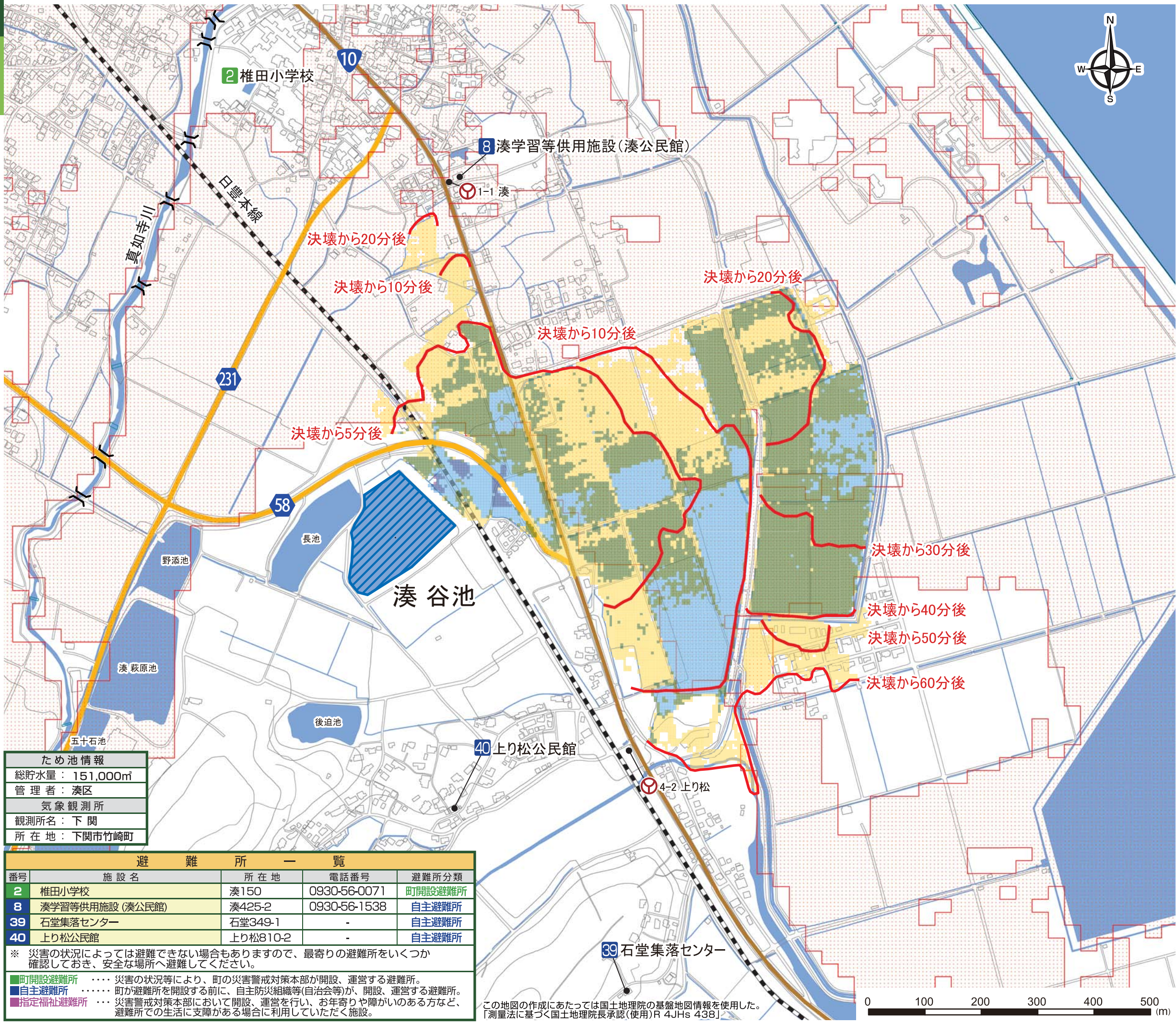
- 浸水深 0.5m未満
- 浸水深 0.5m以上1.0m未満
- 浸水深 1.0m以上2.0m未満
- 浸水深 2.0m以上5.0m未満
- 浸水深 5.0m以上

浸水域の色の見分けと浸水深の目安



緊急時の連絡先

- 公的機関の連絡先 電話番号
- 築上町役場(災害警戒対策本部) **0930-56-0300**
- 築上町役場 築城支所 **0930-52-0001**
- 消防署 **119**
- 警察署 **110**



ため池情報	
総貯水量	151,000m ³
管理者	湊区
気象観測所	
観測所名	下関
所在地	下関市竹崎町

避難所一覧				
番号	施設名	所在地	電話番号	避難所分類
2	椎田小学校	湊150	0930-56-0071	町開設避難所
8	湊学習等供用施設(湊公民館)	湊425-2	0930-56-1538	自主避難所
39	石堂集落センター	石堂349-1	-	自主避難所
40	上り松公民館	上り松810-2	-	自主避難所

※ 災害の状況によっては避難できない場合もありますので、最寄りの避難所をいくつか確認しておき、安全な場所へ避難してください。

■ 町開設避難所 …… 災害の状況等により、町の災害警戒対策本部が開設、運営する避難所。
■ 自主避難所 …… 町が避難所を開設する前に、自主防災組織等(自治会等)が、開設、運営する避難所。
■ 指定福祉避難所 …… 災害警戒対策本部において開設、運営を行い、お年寄りや障がいのある方など、避難所での生活に支障がある場合に利用していただく施設。

この地図の作成にあたっては国土地理院の基盤地図情報を使用した。
 「測量法に基づく国土地理院長承認(使用)R 4JHs 438」