

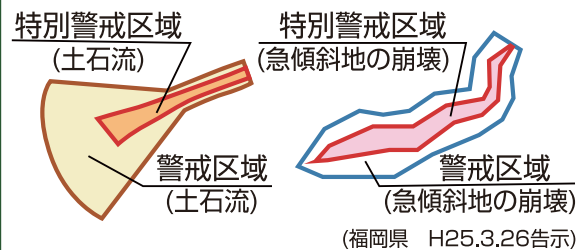
築上町ため池ハザードマップ

ひろすえ おおたにいけ

広末 大谷池

凡例・情報など

土砂災害の危険がある場所



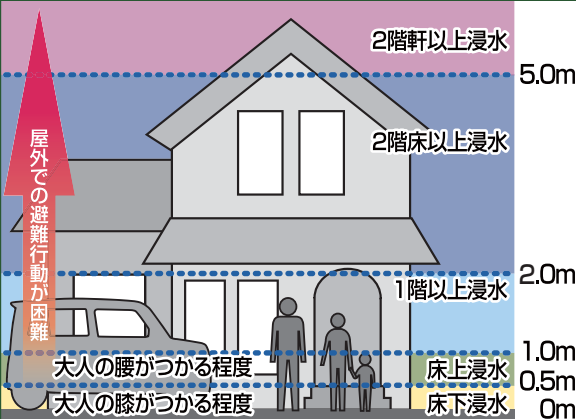
防災関連情報

- 町開設避難所
- 自主避難所
- 福祉避難所
- 町 町役場・支所
- 交 交通・駐在所
- 消 消防署・消防団
- その他施設
- 河川 河川浸水想定区域 (福岡県R1.5.28指定)(一部H21町作成)
- 決壊後浸水到達時間(分後)
- 自動車道
- 国道
- 県道
- 主要道路
- JR
- 町境

浸水想定区域

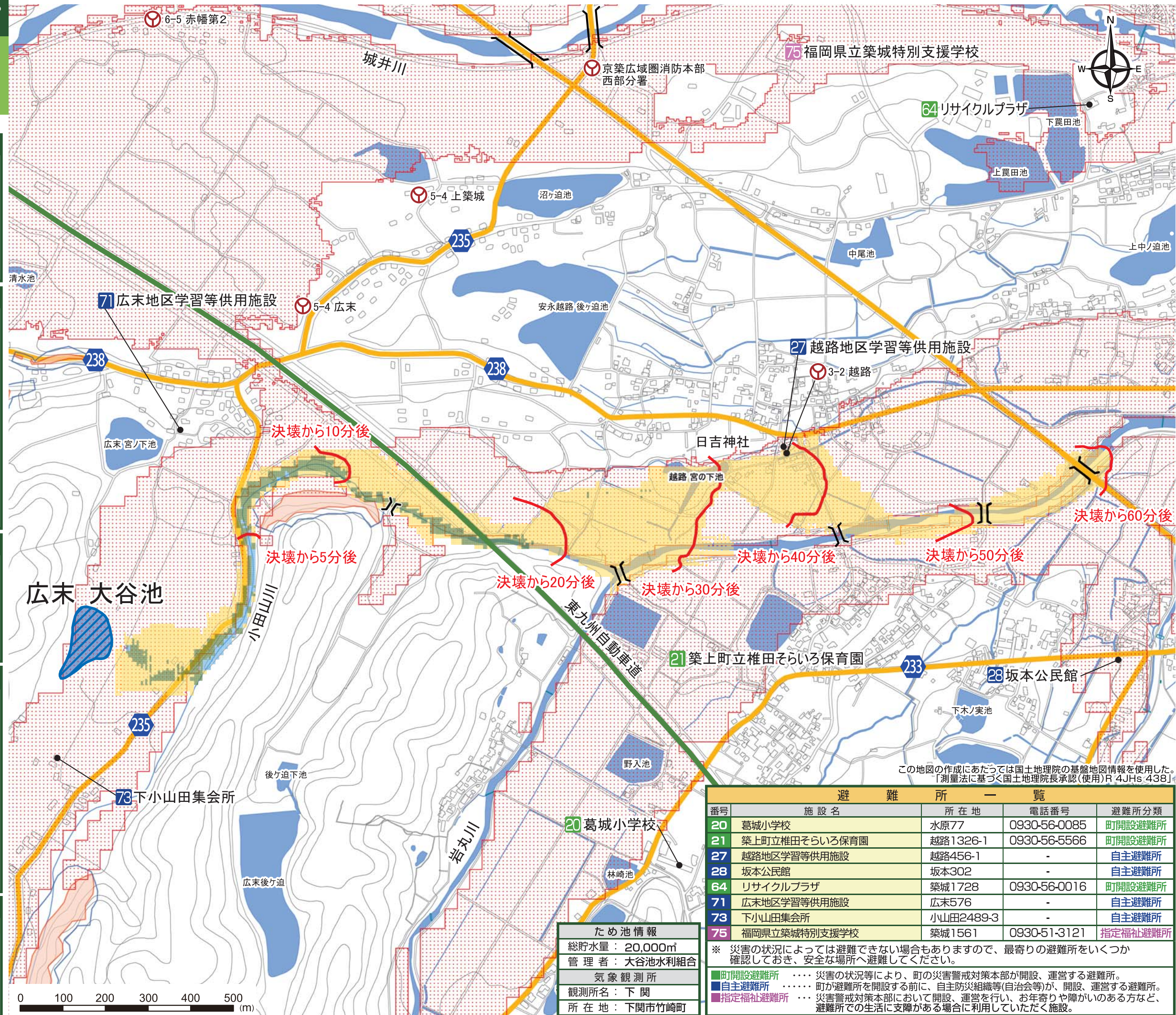
- 浸水深 0.5m未満
- 浸水深 0.5m以上1.0m未満
- 浸水深 1.0m以上2.0m未満
- 浸水深 2.0m以上5.0m未満
- 浸水深 5.0m以上

浸水域の色の見分けと浸水深の目安



緊急時の連絡先

公的機関の連絡先	電話番号
築上町役場(災害警戒対策本部)	0930-56-0300
築上町役場 築城支所	0930-52-0001
消防署	119
警察署	110



この地図の作成にあたっては国土地理院の基盤地図情報を使用した。
 「測量法に基づく国土地理院長承認(使用)R_4JHs_438」

避難所一覧				
番号	施設名	所在地	電話番号	避難所分類
20	葛城小学校	水原77	0930-56-0085	町開設避難所
21	築上町立椎田そらいろ保育園	越路1326-1	0930-56-5566	町開設避難所
27	越路地区学習等供用施設	越路456-1	-	自主避難所
28	坂本公民館	坂本302	-	自主避難所
64	リサイクルプラザ	築城1728	0930-56-0016	町開設避難所
71	広末地区学習等供用施設	広末576	-	自主避難所
73	下小山田集会所	小山田2489-3	-	自主避難所
75	福岡県立築城特別支援学校	築城1561	0930-51-3121	指定福祉避難所

※ 災害の状況によっては避難できない場合もありますので、最寄りの避難所をいくつか確認しておき、安全な場所へ避難してください。

■町開設避難所 …… 災害の状況等により、町の災害警戒対策本部が開設、運営する避難所。
 ■自主避難所 …… 町が避難所を開設する前に、自主防災組織等(自治会等)が、開設、運営する避難所。
 ■指定福祉避難所 …… 災害警戒対策本部において開設、運営を行い、お年寄りや障がいのある方など、避難所での生活に支障がある場合に利用していただく施設。

ため池情報	
総貯水量	20,000m ³
管理者	大谷池水利組合
気象観測所	
観測所名	下関
所在地	下関市竹崎町

