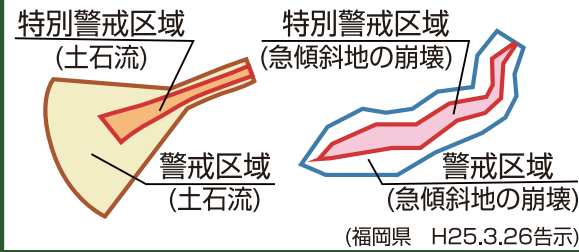


# 築上町ため池ハザードマップ

## おくいけ1 奥池1

凡例・情報など

### 土砂災害の危険がある場所



### 防災関連情報

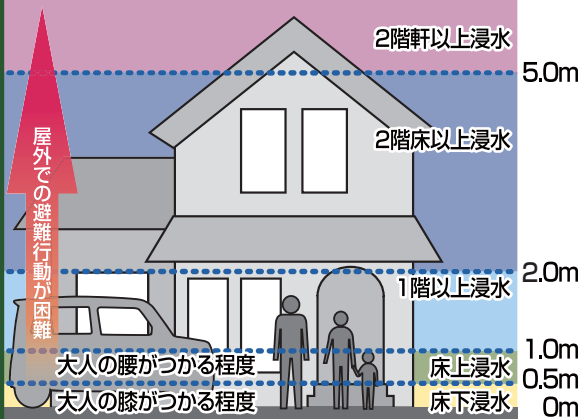
- 町開設避難所
- 自主避難所
- 福祉避難所
- 町役場・支所
- 交通・駐在所
- 消防署・消防団
- その他施設
- 自動車道
- 国道
- 県道
- 主要道路
- JR
- 町境

- 河川浸水想定区域 (福岡県R1.5.28指定)(一部H21町作成)
- 決壊後浸水到達時間(分後)

### 浸水想定区域

- 浸水深 0.5m未満
- 浸水深 0.5m以上1.0m未満
- 浸水深 1.0m以上2.0m未満
- 浸水深 2.0m以上5.0m未満
- 浸水深 5.0m以上

### 浸水域の色の見分けと浸水深の目安



### 緊急時の連絡先

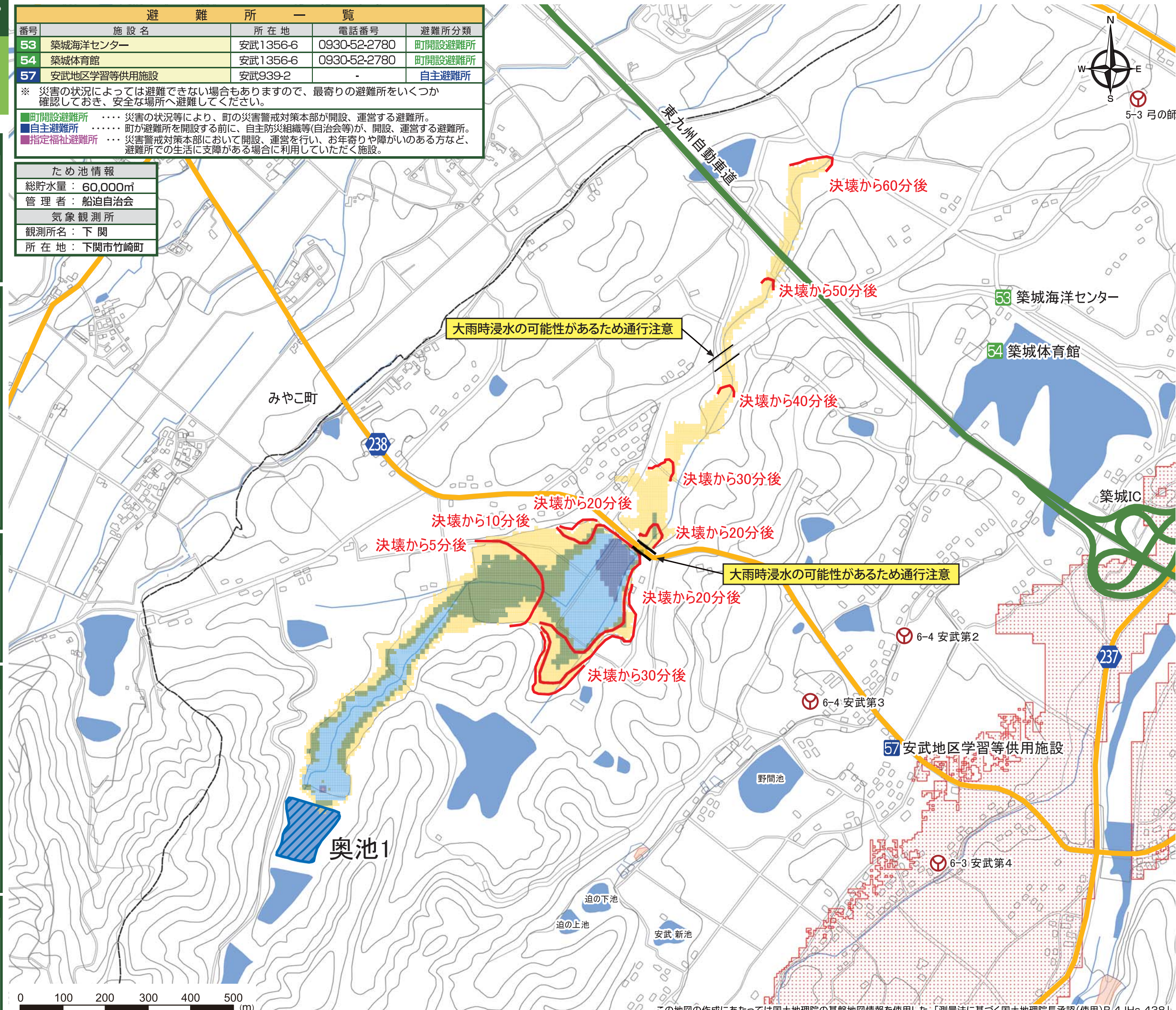
公的機関の連絡先	電話番号
築上町役場(災害警戒対策本部)	0930-56-0300
築上町役場 築城支所	0930-52-0001
消防署	119
警察署	110

避難所一覧				
番号	施設名	所在地	電話番号	避難所分類
53	築城海洋センター	安武1356-6	0930-52-2780	町開設避難所
54	築城体育館	安武1356-6	0930-52-2780	町開設避難所
57	安武地区学習等供用施設	安武939-2	-	自主避難所

※ 災害の状況によっては避難できない場合もありますので、最寄りの避難所をいくつか確認しておき、安全な場所へ避難してください。

- 町開設避難所 …… 災害の状況等により、町の災害警戒対策本部が開設、運営する避難所。
- 自主避難所 …… 町が避難所を開設する前に、自主防災組織等(自治会等)が開設、運営する避難所。
- 指定福祉避難所 …… 災害警戒対策本部において開設、運営を行い、お年寄りや障がいのある方など、避難所での生活に支障がある場合に利用していただく施設。

ため池情報	
総貯水量:	60,000m <sup>3</sup>
管理者:	船迫自治会
気象観測所	
観測所名:	下関
所在地:	下関市竹崎町



この地図の作成にあたっては国土地理院の基盤地図情報を使用した。「測量法に基づく国土地理院長承認(使用)R4JHs 438」