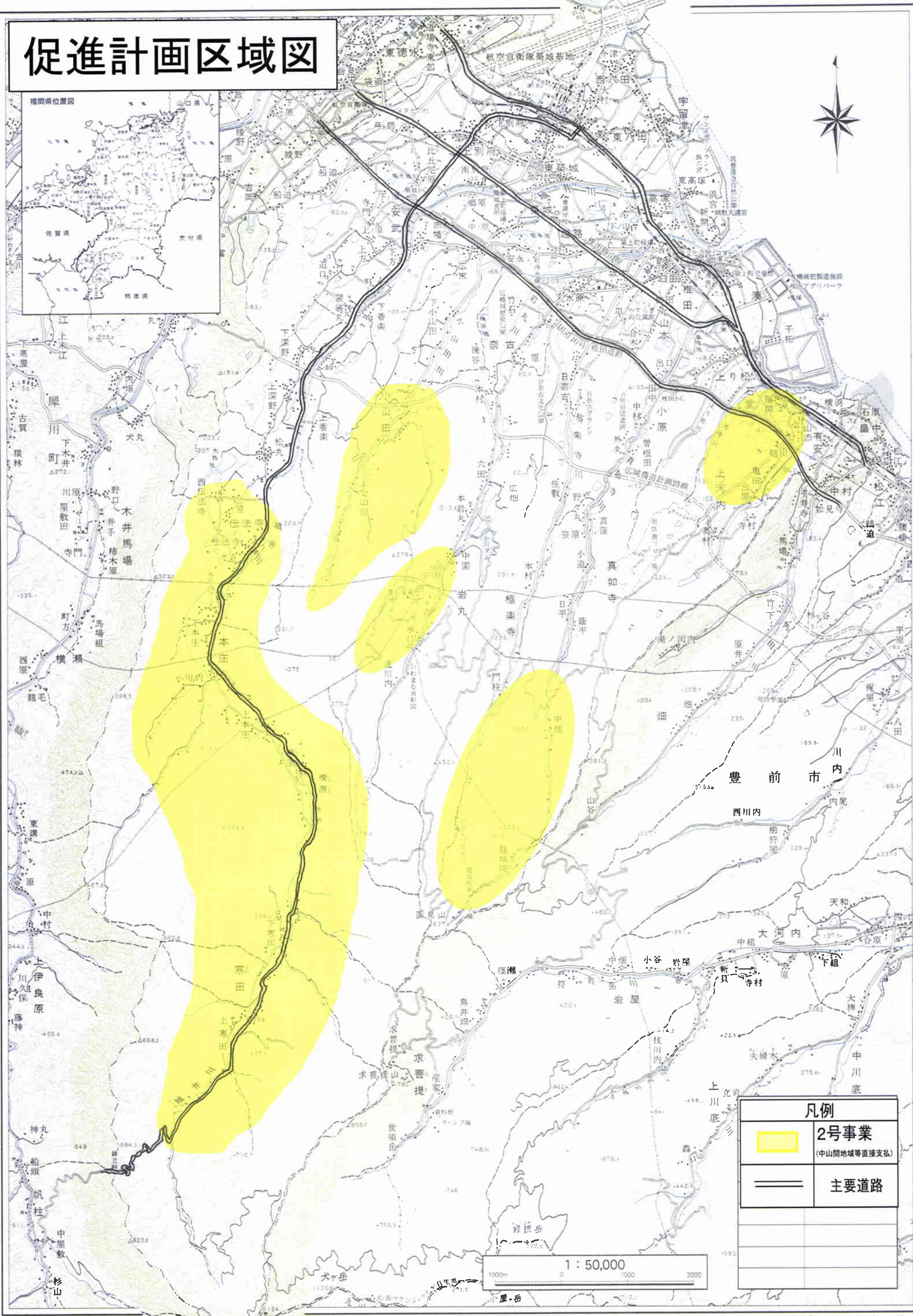


# 促進計画区域図



凡例	
	2号事業 (中山間地域等直接支払)
	主要道路

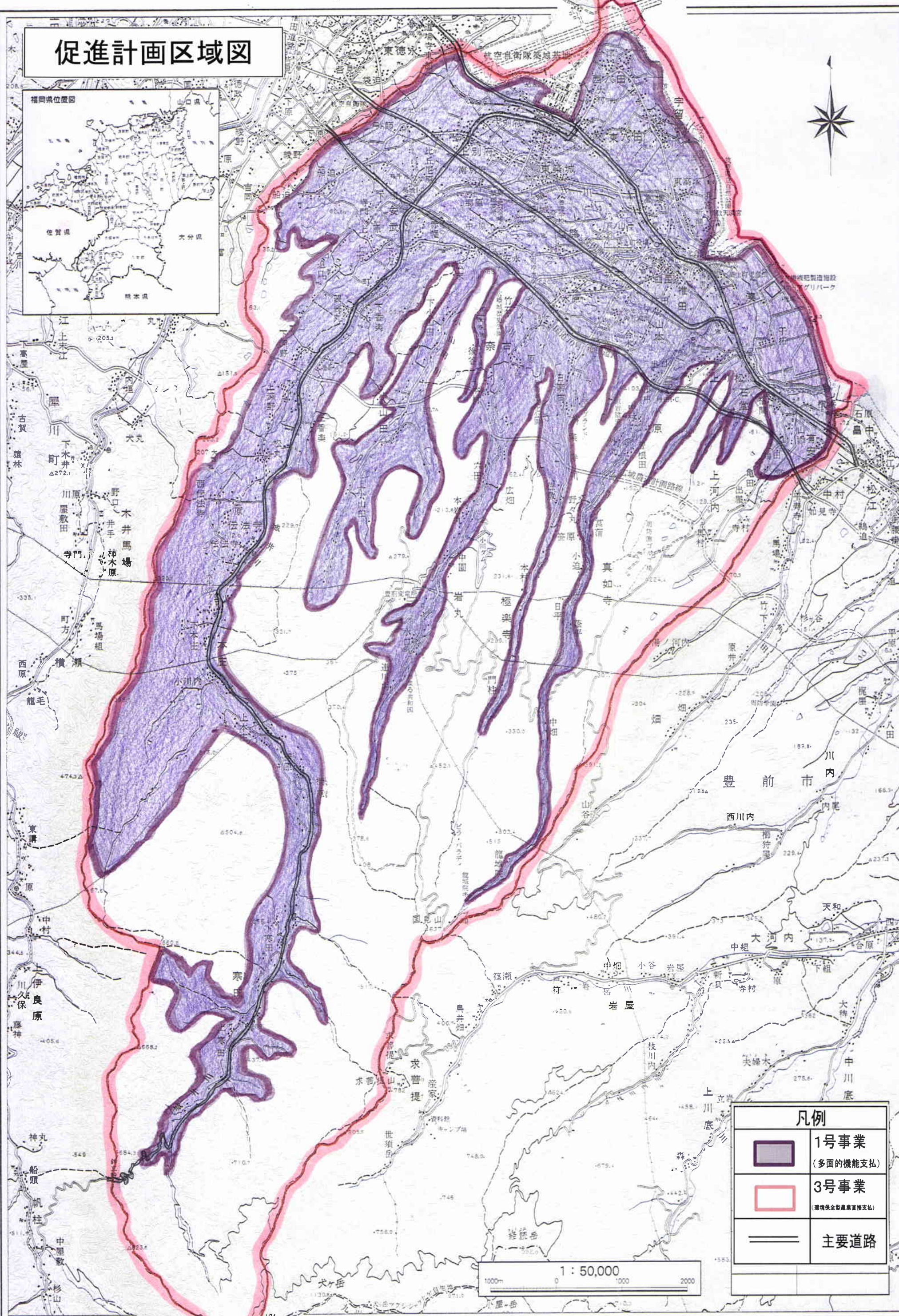
1 : 50,000




1000m 0 1000 2000

福岡県建設部 国土利用課

「この地図は、国土地理院長の承認を得て、同院発行の5万分の1地形図を複製したものである。(承認番号 平17九複、第284号)」

# 促進計画区域図



凡例	
	1号事業 (多面的機能支払)
	3号事業 (環境保全型農業直接支払)
	主要道路

1 : 50,000

0 1000 2000

この図は、国土院の承認を得て、同院発行の5万分の1地形図を複製したものである。(承認番号 平17九複、第284号)

この地図は、国土院の承認を得て、同院発行の5万分の1地形図を複製したものである。(承認番号 平17九複、第284号)